








RPPN Rio Brasil

- .:A RPPN Rio do Brasil está na região conhecida como Costa do Descobrimento, uma das áreas mais antigas de ocupação e povoamento da Bahia e do Brasil
- .: Está inserida no Corredor de Biodiversidade Central da Mata Atlântica e conserva 975 hectares remanescentes de uma das florestas tropicais mais exuberantes e biodiversas do planeta
- .:A Reserva abriga espécimes de fauna e flora ameaçados de extinção e animais que apenas existem na Mata Atlântica
- .:O nome Rio do Brasil homenageia o rio que atravessa a propriedade, o primeiro rio catalogado pelos portugueses no país, em 1502







Trilhas e Picnic

- .: 8 alternativas de trilhas, de distâncias e níveis de dificuldade diferentes
- .: Apoio da equipe da Pousada e serviço de água e toalhas no trajeto
- .: No caminho, passarelas, uma área especial para descanso e um belo mirante para a natureza
- .: Ao final da atividade, é servido o picnic ou jantar pela equipe da Pousada, com cardápio exclusivo elaborado por nosso chef
- .: No bosque é possível observar um antigo sítio com plantio de cacau e árvores centenárias e no mirante, é possível ver um pouco da praia uma exuberante vista da Mata Atlântica
- .: A atividade pode ser feita em caminhada ou pedalando, com equipamentos oferecidos pela própria equipe de guias de bike tour, parceiros da Pousada Tutabel





Trilhas

Percurso I

Início na Portaria 1, segue pela borda da mata, desce a escadaria, atravessa a ponte do Léo e segue a trilha até a área do bosque.

Apreciação: Borda da mata, mata de vertente na encosta, mata ciliar, Ponte do Léo, Rio da Barra, mata de tabuleiro e antigo sistema de cabruca no bosque.

Duração: A ser definida

Distância: 3110 metros

Dificuldades: Descida da escadaria e subida em direção ao bosque.

Categoria: Leve

Obs: A trilha pode ser feita a pé ou de bike. Interessante ter um picnic a espera do cliente na área do bosque onde o carro da Pousada pode estar esperando para levá-lo de volta.

Percurso II

Início próximo a escadaria, seguindo em direção à Ponte do Léo e subindo para o bosque do Ficus.

Apreciação: Mata de vertente na encosta, mata ciliar, Ponte do Léo, Rio da Barra, mata de tabuleiro e antigo sistema de cabruca do bosque.

Duração: A ser definida

Distância: 1500 metros

Dificuldades: Descida da escadaria e subida em direção ao bosque.

Categoria: Leve

Obs: Percurso ideal para ser feito a pé por ser uma distância bem curta e ter subidas e descidas.

Percurso III

Início no bosque do Ficus, segue em direção a trilha do Quati, descendo em direção a Ponte do Luiz e Deck.

Apreciação: Mata vertente na encosta, mata ciliar, Ponte do Léo, Rio da Barra, mata de tubuleiro, antigo sistema de cabruca no bosque, Ponte da Estiva, Ponte do Luiz e Deck.

Duração: A ser definida

Distância: 3900 metros

Dificuldades: Leve subida na trilha do Quati e descida para a estiva.

Categoria: Leve

Obs: Percurso para bike ou trekking podendo ser acompanhado com descida de caiaque com saída do deck.

Percurso IV

Início na Portaria 2, seguindo para as trilhas das araponga II e III com final no mirante ou no Deck.

Apreciação: Mussunungas, matas de tabuleiro, mata de vertente e mirante.

Duração: A ser definida

Distância: 6650 metros

Dificuldades: Algumas pequenas subidas e descidas ao longo do percurso e área com solo arenoso.

Picnic

Categoria: Médio

Obs: Percurso ideal para bike por se tratar de uma distância maior. O passeio pode terminar no mirante ou no Deck.

Percurso V

Início no bosque do Ficus, seguindo para a trilha do Quati, desce para a Ponte da Estiva, cruza a Ponte do Luiz, sobre para a trilha do Bugio, continua pela trilha do Catitu, desce a escadaria em direção à Ponte do Léo e sobre de volta para o bosque.

Apreciação: Bosque com cabruca, mata de vertente, mata de tabileiro, vales, floresta paludosa, escadaria e pontes.

Duração: A ser definida

Distância: 11850 metros

Dificuldades: Diversas subidas e descidas ao longo da trilha.

Categoria: Pesado

Obs: Percurso para bike por ser mais longo

Valores: R\$ 80,00 + 10% de taxa de serviço

Duração máxima de 4h

Mínimo de 4 e máximo de 20 pessoas

Inclui guia, repelente e protetor solar

Não inclui traslado para a Pousada

Valores: R\$ 125,00 por pessoa + 10% de taxa de serviço



Visita a Aldeia Pataxó

- .: No meado do século XX, boa parte dos antepassados dos índios que hoje formam as aldeias da região do Porto Seguro foi assassinada em um grande massacre. Com isso, as comunidades indígenas começaram a migrar para as cidades. Três meninas ainda adolescentes, que não concordavam com a perda da cultura indígena como resultado da aproximação com os centros urbanos, decidiram criar a sua própria aldeia, onde os costumes seriam mantidos e respeitados
- .: Essa aldeia se transformou na Reserva da Jaqueira, um lugar sagrado para o povo Pataxó, com 827 hectares de Mata Atlântica e situado a 12 km do centro de Porto Seguro. Lá vivem 32 famílias sob as tradições da cultura indígena
- .: Através de parceria com agência credenciada, oferecemos uma experiência única de vivência na aldeia



.: A visita tem duração de 6h no total, passando por palestra, experiência de rituais, tour pelas ocas, degustação de peixe e – sob consulta – almoço

.: São oferecidas 4 opções de vivências: Volta às Origens, Dia de Índio sem pernoite, Dia de Índio com pernoite e Rota das Aldeias Pataxó

Valores:

1 pessoa: R\$ 810,00 por pessoa

2 a 4 pessoas: R\$ 550,00 por pessoa

5 a 9 pessoas: R\$ 350,00 por pessoa

10 a 15 pessoas: R\$ 300,00 por pessoa

+ 10% de taxa de serviço





Picnic com Observação de Pássaros | RPPN Rio Brasil

- .: Dentro do corredor central da Mata Atlântica, a RPPN abriga mais de 200 espécies de aves das mais variadas cores e formas, muitas ameaçadas de extinção a nível global
- .: Replicando a experiência reconhecida internacionalmente na Fazenda Bananal (oferecida pela Pousada Literária), combinamos o grande conjunto de trilhas e pontos de observação da reserva para oferecer uma encantadora experiência de identificação de aves

Valores: R\$ 125,00 por pessoa + 10% de taxa de serviço








Exploração de Caiaque

- .: Explore o primeiro rio nomeado do Brasil em um passeio de caiaque tranquilo e sem corredeiras, que permite a apreciação da natureza e dos diversos tipos de vegetação típicas do extremo sul da Bahia
- .: O passeio tem duração de aproximadamente 2h30 de duração com grupos de até 3 pessoas e é acompanhado por um guia
- .: O passeio termina na beira da praia e existe a possibilidade de refeição na cabana Rio da Barra, na foz do Rio

Valores: R\$ 1.500,00 + 10% de taxa de serviço





Outras Experiências

Mergulho em Abrolhos

- .: Em parceria com um operador local, oferecemos uma frota de barcos para passeios
Barcos modernos para até 30 pessoas, guias capacitados em mergulho e pescaria em alto mar, com comida preparada por nossa equipe
- .: É possível conhecer o mar, praias e ilhas da região com toda a segurança e conforto – e se aventurar em alguns dos melhores pontos de mergulho no mundo
- .: Facilidade de pagamento no check-out

Observação de Baleias Jubarte

- .: Oferecemos aos hóspedes uma exploração em busca de baleias jubarte em um passeio de aproximadamente 2 horas na costa de Porto Seguro
- .: O passeio é liderado por uma guia bióloga, expert em comportamento das jubartes
- .: Opção de uma embarcação para até 40 pessoas ou barcos menores para grupos mais exclusivos
- .: O melhor período para realizar este passeio é de julho à setembro, podendo se estender até outubro

Passeio de Quadriciclos

- .: Em parceria com operadores locais, oferecemos passeios de quadriciclo para diversos destinos na região
- .: Os grupos são divididos em 4 pessoas e a duração depende do destino: para praias em Trancoso a duração é de meio dia, para Praia do Espelho e Caraíva o passeio dura o dia inteiro



