



TRIBO DA SERRA

VENHA FAZER PARTE DESSA TRIBO!



Conheça a Serra Catarinense!

Roteiros diferenciados, com guias preparados, conforto e segurança: a Tribo da Serra tem tudo para tornar sua viagem inesquecível!

Somos uma operadora de turismo movida pela vontade de criar histórias memoráveis junto à natureza – e o lugar que escolhemos foi a Serra Catarinense! Esse pedaço do mundo possui uma natureza rica e singular, que merece ser apreciada da maneira mais especial possível!

Com guias locais e treinados, levamos você a todos os recantos da região, onde as paisagens irão tirar seu fôlego e encher a sua alma! Caminhadas, tours, passeios off-road, apoio em cicloturismo, transfers, tirolesa... oferecemos tudo isso com muito conforto e segurança - é só escolher e aproveitar!





Informações Importantes

- Reserve suas trilhas e passeios com antecedência, principalmente em períodos de alta temporada e feriados, quando a demanda é maior. Não é uma obrigatoriedade, mas assim você já fica informado sobre disponibilidade e horários da atividade de interesse;
- Para a realização da reserva solicitamos adiantamento de 50% do valor da atividade via depósito bancário;
- O pagamento dos outros 50% deverá ser efetuado no dia da atividade em dinheiro ou cartão de crédito e débito das bandeiras VISA e Master;
- Alguns de nossos serviços (caminhadas, visita aos cânions etc) dependem das condições climáticas para serem executados. A Tribo da Serra Ecoturismo reserva o direito de analisar as condições climáticas e de alterar ou cancelar o serviço caso julgue necessário. Em caso de cancelamento por este motivo o adiantamento realizado para a confirmação da reserva do serviço será integralmente devolvido;
- O cancelamento dos serviços contratados, por parte do cliente, deverá ser feito por e-mail pelo titular da reserva;
- Regras de cancelamento (Normativa 161 de 09 de Agosto de 1985 da EMBRATUR):
 - Cancelamento acima de 30 dias antes do serviçoRetenção de 10% do sinal;
 - Cancelamento de 29 a 21 dias antes do serviçoRetenção de 20% do sinal;
 - Cancelamento de 20 a 10 dias antes do serviço Retenção de 50% do sinal;
 - Cancelamento de 9 a zero dias antes do serviçoRetenção de 100% do sinal;
- Boa parte dos atrativos naturais possuem taxa de visitação que deve ser paga em dinheiro, diretamente no local ou para os guias da Tribo. Traga a quantia necessária separada, de preferência em notas trocadas;
- Crianças até 05 anos acompanhada de dois adultos cortesia. Acima de 05 anos tarifa normal.

O QUE LEVAR NAS TRILHAS:

- Água - mínimo de 1 litro por pessoa;
- Protetor solar;
- Boné;
- Máquina fotográfica;
- Remédios que você costuma tomar caso necessário (para alergia, diabetes, picada de inseto etc);
- Mochila pequena para carregar seus pertences sem ocupar as mãos.

O QUE VESTIR PARA OS PASSEIOS COM CAMINHADA:

- Roupas confortáveis: preferencialmente calça comprida de tecido com secagem rápida e camiseta manga curta/longa. Não aconselhamos jeans e regatas.
- Tênis com solado antiderrapante e alto (não no estilo all star) ou bota de trekking. É importante calçados confortáveis e em bom estado para evitar calos e machucados;
- Meia de algodão cano 3/4. Não aconselhamos meia de cano invisível.

NO INVERNO:

- Casacos corta-vento ou de tecido de trama bem fechada, luvas, toucas e cachecóis.

Consulte nossas promoções e mais fotos dos atrativos no nosso site: www.tribodaserraeco.com.br



Categorias de Passeios

Oferecemos diferentes categorias de passeios para que todos possam conhecer as belezas da Serra Catarinense da forma que preferir. Fique atento aos ícones na descrição de cada passeio e entenda o que eles significam:



TRILHA

Atividades executadas através de caminhada pelos campos e matas da região, onde conseguimos apreciar cada detalhe da exuberante natureza local. Exercite-se respirando ar puro e contemplando o mundo do topo!



OFF ROAD

Passeios de carro por estradas de chão que incluem pouca ou nenhuma caminhada. Encare a lama a bordo de um dos carros Tribo da Serra e conheça as mais belas paisagens da Serra Catarinense!



TOURS

Passeios de carro pelas cidades e atrativos da Serra Catarinense. Possuem pouca ou nenhuma caminhada, proporcionando assim maior comodidade.



TIROLESA

Atividade de aventura que você desliza por um cabo de aço através de equipamento adequado. A tirolesa fica pertinho do centro da cidade, à beira de uma linda cascata.



Classificação das Trilhas

Passeio Indicada para pessoas sem experiência em caminhada. Pequenas caminhadas que podem ser feitas por qualquer pessoa. São caminhadas simples, com duração de alguns minutos.	
Nível 0 Distância: Até 01Km Terreno: Sem nenhum trecho técnico ou obstáculos. Não apresenta subidas. Preparo físico: Para pessoas que nunca caminharam, sedentários, idosos sem dificuldades de locomoção e crianças com menos de 8 anos.	Nível 1 Distância: De 01 a 03km Terreno: Sem nenhum trecho técnico ou obstáculos. Apresenta subidas curtas. Terreno um pouco irregular. Preparo físico: Para pessoas que nunca caminharam, sedentários, idosos sem dificuldades de locomoção e crianças com menos de 8 anos.
Leve Indicada para iniciantes em caminhada Qualquer pessoa saudável pode fazer, mesmo sem preparo físico específico. São caminhadas simples, com duração de poucas horas.	
Nível 2 Distância: De 03km a 05km Terreno: Quase nenhum trecho técnico. Obstáculos de fácil transposição. Apresenta subidas curtas. Preparo físico: Para pessoas que não estejam acostumadas a praticar atividade física regularmente.	Nível 3 Distância: De 03km a 06km Terreno: Quase nenhum trecho técnico. Obstáculos de fácil transposição. Apresenta subidas médias e/ou terreno irregular. Preparo físico: Para pessoas que não estejam acostumadas a praticar atividade física regularmente.
Moderado Indicada para iniciantes em trekking Requer alguma atividade física e/ou experiência em trilhas com terreno irregular	
Nível 4 Distância: De 05km a 10km Terreno: Apresenta pequenos trechos técnicos (terreno irregular com pedra ou atoleiros). Obstáculos de fácil transposição. Apresenta subidas curtas e médias. Preparo físico: Para pessoas que possuem bom condicionamento físico – não se cansam facilmente.	Nível 5 Distância: De 10km a 15km Terreno: Quase nenhum trecho técnico. Obstáculos de fácil transposição. Apresenta subidas curtas. Preparo físico: Para pessoas que praticam atividade física regularmente.
Pesado Indicada para pessoas com experiência em trekking Requer condicionamento físico, pois a trilha pode ser longa, acidentada e/ou cansativa. Pode ser necessário carregar mochila média.	
Nível 6 Distância: De 10km a 25km Terreno: Apresenta trechos técnicos e subidas longas. Preparo físico: Para pessoas com ótimo condicionamento físico	Nível 7 Distância: Acima de 25km Terreno: Apresenta trechos longos de caminhada, técnicos e subidas longas e íngremes. Preparo físico: Para pessoas com ótimo condicionamento físico



CANYON DAS
LARANJEIRAS





CANYON DAS LARANJEIRAS

Um verdadeiro tesouro escondido no interior de Bom Jardim da Serra. Dentro dos limites do Parque Nacional de São Joaquim, esse canyon possui beleza cênica surpreendente. Para contemplar essa paisagem incrível é necessário deslocamento de carro até a Fazenda Santa Cândida, de onde iniciamos a trilha até a beira do canyon. As fendas, cachoeiras e altitude mostram a força da natureza e a grandiosidade do mundo. Viva essa experiência imperdível!

Observações:

- O trajeto até a Fazenda Santa Cândida inclui 12km de estrada de chão;

Cidade: Bom Jardim da Serra

Classificação de Percurso Moderado Nível 4	
Distância total do percurso (ida + volta)	5km
Tempo médio do percurso (ida + volta)	2h
Tempo total do passeio	4h30min em média
Características do Terreno	Lama - Pedra - Água
Taxa de visitação p/ pessoa deve ser paga em dinheiro	R\$10,00



COM TRANSPORTE	2 pessoas R\$150,00 p/ pessoa	3 pessoas R\$110,00 p/ pessoa	4 pessoas R\$90,00 p/ pessoa
----------------	----------------------------------	----------------------------------	---------------------------------

Inclui: Transporte nos carros Tribo da Serra, acompanhamento do guia, seguro individual, empréstimo de botas de borracha e cajados de madeira e lanche.

SEM TRANSPORTE	2 pessoas R\$100,00 p/ pessoa	3 pessoas R\$80,00 p/ pessoa	4 pessoas R\$70,00 p/ pessoa
----------------	----------------------------------	---------------------------------	---------------------------------

Inclui: Acompanhamento do guia, seguro individual, empréstimo de botas de borracha e cajados de madeira e lanche. O guia deverá compartilhar o carro com os visitantes.

PICO CANYON
DA RONDA





PICO CANYON DA RONDA

Caminhar pelos campos, transpor pequenos riachos e apreciar Matas de Araucária até o ponto mais alto do Canyon da Ronda é o modo mais prazeroso de chegar a uma das maravilhas da Serra Catarinense. A 1.470 metros de altitude temos 360° de visão, onde conseguimos observar o canyon e suas escarpas, as cidades de baixo da serra, o Parque Eólico de Bom Jardim da Serra e a faixa litorânea.

Atividade revigorante!!


Cidade: Bom Jardim da Serra

Classificação de Percurso Leve Nível 3	
Distância total do percurso (ida + volta)	5km
Tempo médio do percurso (ida + volta)	1h30min
Tempo total do passeio	2h em média
Características do Terreno	Pedra - Água
Taxa de visitação p/ pessoa <i>deve ser paga em dinheiro</i>	R\$10,00



SEM TRANSPORTE	2 pessoas R\$50,00 p/ pessoa	3 pessoas R\$40,00 p/ pessoa	4 pessoas R\$30,00 p/ pessoa
-----------------------	---------------------------------	---------------------------------	---------------------------------

Inclui: Acompanhamento do guia e seguro individual. Quando necessário o guia deverá compartilhar o carro com os visitantes.



PUMA
SOLITÁRIO



PUMA SOLITÁRIO

Esta caminhada oferece um intenso contato com a natureza, pois nela é possível apreciar xaxins e araucárias centenárias, escutar o canto dos pássaros, admirar a beleza de flores raras e ainda energizar-se a beira de uma cachoeira. Na volta caminhamos pelo campo, acompanhando o curso de um rio. Conheça de perto a natureza da Serra Catarinense!

Cidade: Bom Jardim da Serra

Desconecte-se!



Classificação de Percurso Leve Nível 2	
Distância total do percurso (ida + volta)	4km
Tempo médio do percurso (ida + volta)	1h30min
Tempo total do passeio	2h em média
Características do Terreno	Pedra - Água - Lama
Taxa de visitação p/ pessoa deve ser paga em dinheiro	R\$10,00

SEM TRANSPORTE	2 pessoas R\$40,00 p/ pessoa	3 pessoas R\$30,00 p/ pessoa	4 pessoas R\$25,00 p/ pessoa
-----------------------	---------------------------------	---------------------------------	---------------------------------

Inclui: Acompanhamento do guia e seguro individual. Quando necessário o guia deverá compartilhar o carro com os visitantes.

CANYON
DO FUNIL





CANYON DO FUNIL

Os mais belos cenários, na maioria das vezes, exigem um pouco mais de dedicação para serem contemplados. Esse é o caso do estonteante Cãnion do Funil. Até chegar a beira do Cãnion, caminhamos pelo campo, se distanciando da estrada e se aproximando da natureza, cercado das mais belas paisagens de um lugar pouco conhecido e sentindo sua energia singular. É realmente uma experiência única!

Cidade: Bom Jardim da Serra

Classificação de Percurso Moderada Nível 5	
Distância total do percurso (ida + volta)	14km
Tempo médio do percurso (ida + volta)	3h45min
Tempo total do passeio	4h30min em média
Características do Terreno	Campo - Água
Taxa de visitação p/ pessoa <i>deve ser paga em dinheiro</i>	R\$10,00



SEM TRANSPORTE	2 pessoas R\$100,00 p/ pessoa	3 pessoas R\$75,00 p/ pessoa	4 pessoas R\$60,00 p/ pessoa
-----------------------	----------------------------------	---------------------------------	---------------------------------

Inclui: Acompanhamento do guia e seguro individual. O guia deverá compartilhar o carro com os visitantes.



URUBICI
LIGHT



URUBICI LIGHT

Nesse agradável passeio você terá a oportunidade de estar a 1.822 metros de altitude e apreciar uma das mais belas esculturas esculpida pela natureza: A Pedra Furada, no Morro da Igreja. Além disso, conheça a Cascata Véu da Noiva e todo seu charme, a mágica Gruta Nossa Senhora de Lourdes, as Inscrições Rupes- tres e a magnífica Cascata do Avencal e seus 100m de altura. Conheça de perto essas belezas e surpreenda-se!

Cidade: Urubici

Informações do Passeio Passeio Nível 0	
Distância total percorrida (de carro)	206km
Tempo total do passeio	6h em média
Necessário trecho a pé	Não
Tempo médio do percurso (ida + volta)	-
Distância do percurso (ida + volta)	-
Taxa de visitação p/ pessoa <i>deve ser paga em dinheiro</i>	R\$8,00



COM TRANSPORTE	2 pessoas R\$240,00 p/ pessoa	3 pessoas R\$165,00 p/ pessoa	4 pessoas R\$125,00 p/ pessoa
-----------------------	----------------------------------	----------------------------------	----------------------------------

Inclui: Transporte nos carros Tribos da Serra, acompanhamento do guia e seguro individual.

SEM TRANSPORTE	2 pessoas R\$160,00 p/ pessoa	3 pessoas R\$110,00 p/ pessoa	4 pessoas R\$85,00 p/ pessoa
-----------------------	----------------------------------	----------------------------------	---------------------------------

Inclui: Acompanhamento do guia e seguro individual. O guia deverá compartilhar o carro com os visitantes.



ROTA DOS
VINHOS



ROTA DOS VINHOS

São Joaquim sempre foi famosa pelo frio, pela neve e pela produção de maçã. Um potencial foi descoberto e desenvolvido, trazendo mais um delicioso atrativo para a cidade, que combina muito bem com todos os outros: o vinho de altitude. Nesse passeio você conhece aspectos da produção de maçã, visita vinícolas e faz um pequeno tour pela cidade mais fria do país! Tudo isso regado aos deliciosos vinhos da região.

Cidade: São Joaquim

Informações do Passeio Passeio Nível 0	
Distância total percorrida (de carro)	130km
Tempo total do passeio	9h em média
Necessário trecho a pé	Não
Tempo médio do percurso (ida + volta)	-
Distância do percurso (ida + volta)	-
Taxa de visitação p/ pessoa Sujeitos a alterações	Villa Francioni: R\$30,00 Sanjo: De R\$5,00 a R\$25,00 Monte Agudo: - Almoço: R\$125,00 - Sunset: R\$55,00



COM TRANSPORTE	2 pessoas R\$185,00 p/ pessoa	3 pessoas R\$125,00 p/ pessoa	4 pessoas R\$95,00 p/ pessoa
-----------------------	----------------------------------	----------------------------------	---------------------------------

Inclui: Transporte nos carros Tribos da Serra, acompanhamento do guia e seguro individual.

SEM TRANSPORTE	2 pessoas R\$100,00 p/ pessoa	3 pessoas R\$70,00 p/ pessoa	4 pessoas R\$55,00 p/ pessoa
-----------------------	----------------------------------	---------------------------------	---------------------------------

Inclui: Acompanhamento do guia e seguro individual. O guia deverá compartilhar o carro com os visitantes.



VISITA NOTURNA
A SERRA DO RIO
DO RASTRO



VISITA NOTURNA A SERRA DO RIO DO RASTRO

Saída noturna, com direção a pontos estratégicos que permitem a observação da Serra iluminada e de todos os seus degraus. O ponto alto do passeio é a parada no mirante, onde é possível observar as luzes de várias cidades e o Farol de Santa Marta (Laguna / SC). É uma atividade que desperta os sentidos permitindo a observação da noite em toda a sua amplitude.

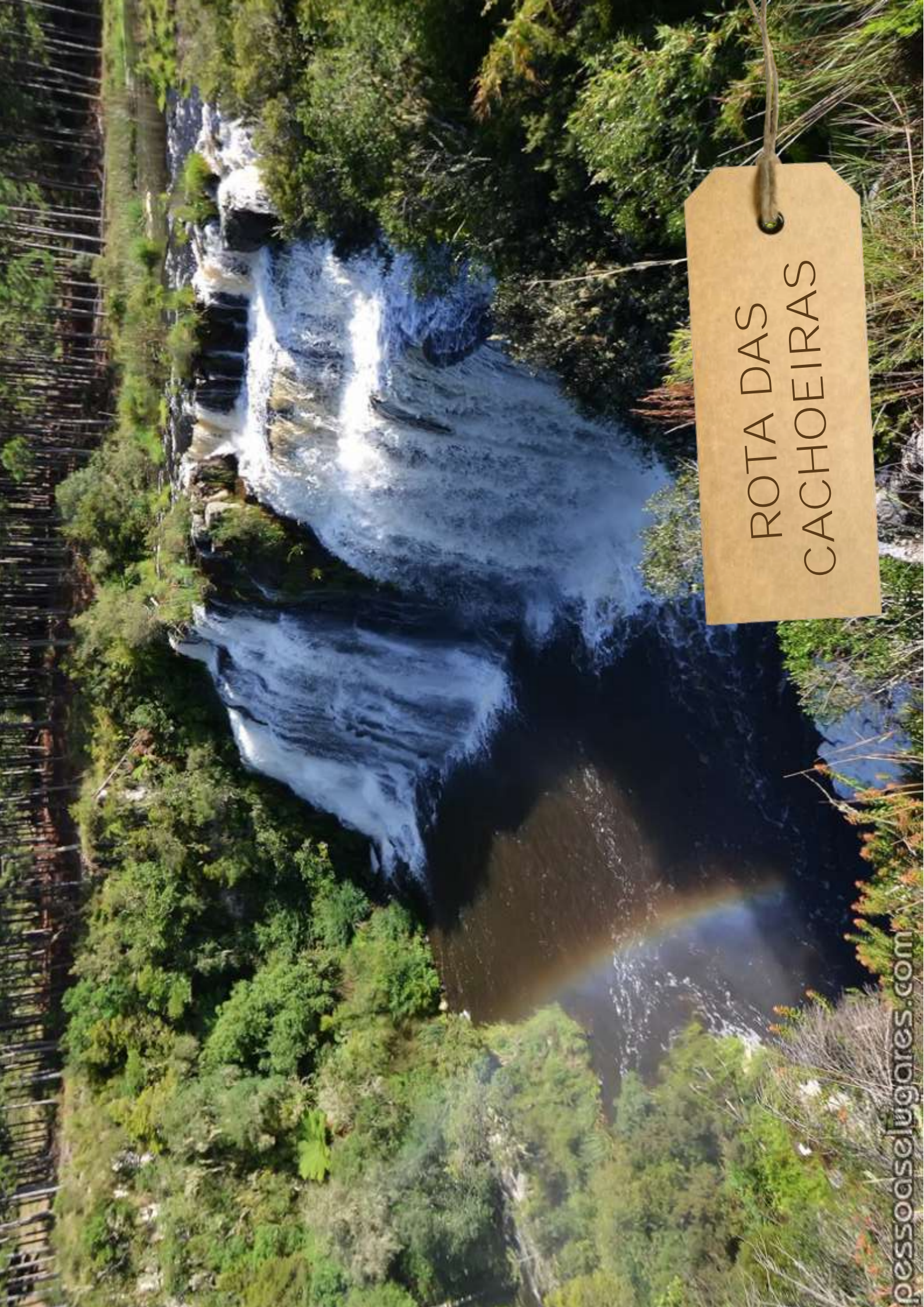
Cidade: Bom Jardim da Serra

Informações do Passeio Passeio Nível 0	
Distância total percorrida (de carro)	15km
Tempo total do passeio	1h30min em média
Necessário trecho a pé	Não
Tempo médio do percurso (ida + volta)	-
Distância do percurso (ida + volta)	-
Taxa de visitação p/ pessoa	Não há



COM TRANSPORTE	2 pessoas	3 pessoas	4 pessoas
	R\$160,00 p/ pessoa	R\$110,00 p/ pessoa	R\$90,00 p/ pessoa

Inclui: Transporte nos carros Tribo da Serra, acompanhamento do guia e seguro individual.



ROTA DAS
CACHOEIRAS



ROTA DAS CACHOEIRAS

Bom Jardim da Serra não tem o título de Capital das Águas à toa! Conheça três lindas cachoeiras, entre elas está o maior conjunto de quedas d'águas da região: O Salto do Rio Pelotas. Sinta a força das águas nesse tour energizante!

Cidade: Bom Jardim da Serra

Classificação de Percurso Passeio Nível 0 e 1	
Distância total dos percursos (ida + volta)	2,2km
Tempo médio dos percursos (ida + volta)	1h10min
Tempo total do passeio	3h30min em média
Características do Terreno	Campo - Pedra
Taxa de visitação p/ pessoa deve ser paga em dinheiro	R\$20,00




COM TRANSPORTE	2 pessoas R\$95,00 p/ pessoa	3 pessoas R\$70,00 p/ pessoa	4 pessoas R\$55,00 p/ pessoa
-----------------------	---------------------------------	---------------------------------	---------------------------------

Inclui: Transporte nos carros Tribo da Serra, acompanhamento do guia e seguro individual.

SEM TRANSPORTE	2 pessoas R\$85,00 p/ pessoa	3 pessoas R\$65,00 p/ pessoa	4 pessoas R\$50,00 p/ pessoa
-----------------------	---------------------------------	---------------------------------	---------------------------------

Inclui: Acompanhamento do guia e seguro individual. O guia deverá compartilhar o carro com os visitantes.



TRAVESSIA DO
PARQUE NACIONAL
DE SÃO JOAQUIM



TRAVESSIA DO PARQUE NACIONAL DE SÃO JOAQUIM

Esse roteiro faz você entender o porquê da criação de um Parque Nacional na Serra Catarinense. Pelos 40km de estrada de chão vamos passando por campos infinitos, rios, vales e exuberantes matas de araucária até chegar na localidade de Vacas Gordas, em Urubici. Dali continuamos a aventura até outra área do Parque Nacional de São Joaquim, o Morro da Igreja – ponto mais alto da região, com 1.822 metros de altitude, de onde avistamos a famosa Pedra Furada. Após isso, paramos em Urubici para almoço. No retorno para Bom Jardim da Serra, uma parada para conhecer outra grandiosidade da Serra: a Cascata do Avencal.

Cidade: Bom Jardim da Serra e Urubici

Informações do Passeio Passeio Nível 0	
Distância total percorrida (de carro)	206km
Tempo total do passeio	7h em média
Necessário trecho a pé	Não
Tempo médio do percurso (ida + volta)	-
Distância do percurso (ida + volta)	-
Taxa de visitação p/ pessoa deve ser paga em dinheiro	R\$5,00



COM TRANSPORTE	2 pessoas R\$260,00 p/ pessoa	3 pessoas R\$175,00 p/ pessoa	4 pessoas R\$135,00 p/ pessoa
-----------------------	----------------------------------	----------------------------------	----------------------------------

Inclui: Transporte nos carros Tribo da Serra, acompanhamento do guia e seguro individual.

SEM TRANSPORTE	2 pessoas R\$180,00 p/ pessoa	3 pessoas R\$130,00 p/ pessoa	4 pessoas R\$100,00 p/ pessoa
-----------------------	----------------------------------	----------------------------------	----------------------------------

Inclui: Acompanhamento do guia e seguro individual. O guia deverá compartilhar o carro com os visitantes.



TIROLESA

Muita adrenalina num voo sobre as águas! Sinta o coração bater mais forte nessa aventura! Pertinho da cidade e a beira de uma linda cascata, um voo nessa tirolesa irá agitar seu dia. Antes de saltar aprecie a vista a mais de 15 metros de altura e sinta a liberdade! Segurança e diversão garantidas!

Funciona sábados, domingos e feriados das 9h às 18h.

Endereço:

Rodovia SC 390, Km 389.

A 3 km do centro de Bom Jardim da Serra, SC - Saída para São Joaquim

